
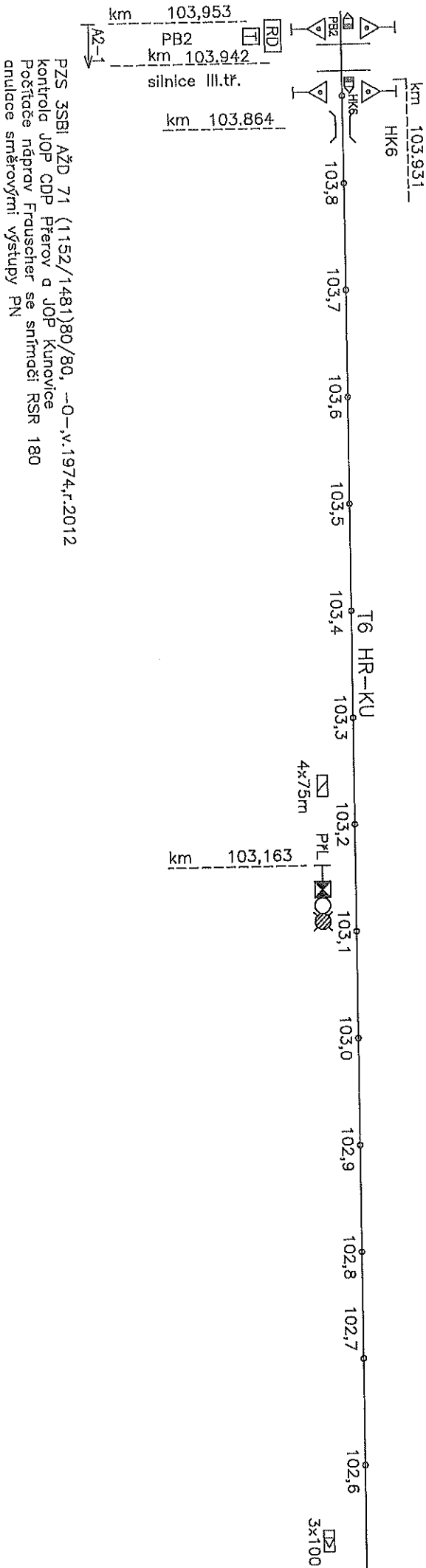




102,154 detail PZS

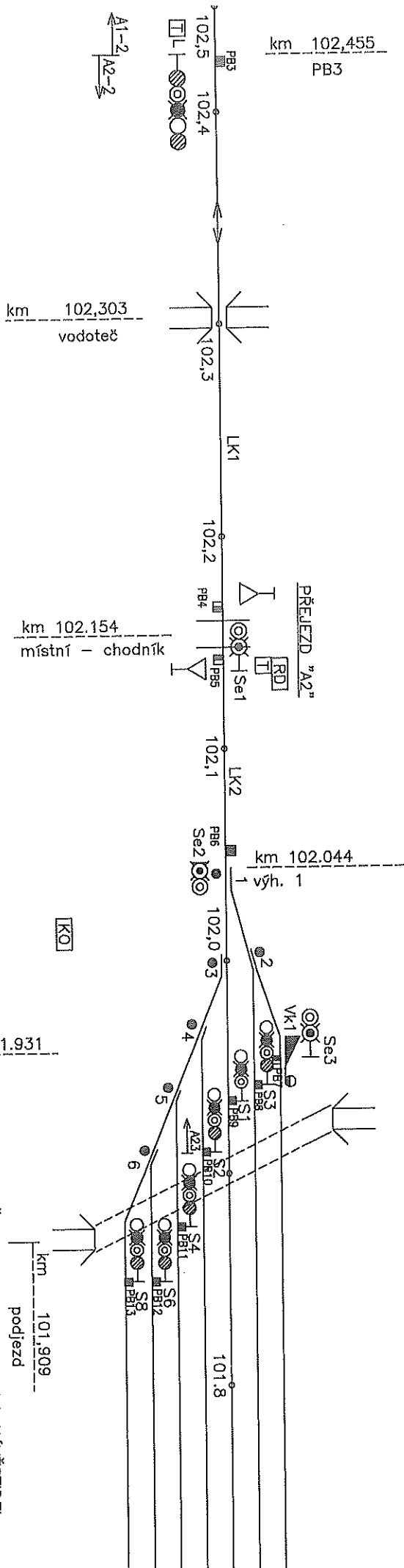


PŘEJEZD "A1"



Trat'	Vlár.průsmyk – Staré Město u UH		Datum
Tratový úsek/žst	Hradčovice mimo–Kunovice mimo		31.12.2015
TUDU	230232	Trat.přlkn číslo	317A
		Výkres číslo	52

P7963



PZS 3SNI AŽD71, 80/80,(1797/793),-OU-,v.2000
kontrola JOP CDP Přerov a JOP Kunovice
počítače náprav Azf součast SZZ

101.931

TABULKA NÁVĚSTIDEL

TABULKA NÁVĚSTIDEL

návěstídl	km	návěstídl	km
L	102.455	Se3	101.954
S3	101.941		
S1	101.934		
S2	101.910		
S4	101.875		
S6	101.849		
S8	101.849		
PIL	103.163		
Se1	102.149		
Se2	102.046		

Trat'	Václavský - Staré Město u Uh		Datum
Trat'ový úsek/žst	Hradčovice mimo-Kunovice		31.12.2015
	230232	Trat'.plán číslo	317A
TUDU	230231	Výkres číslo	53

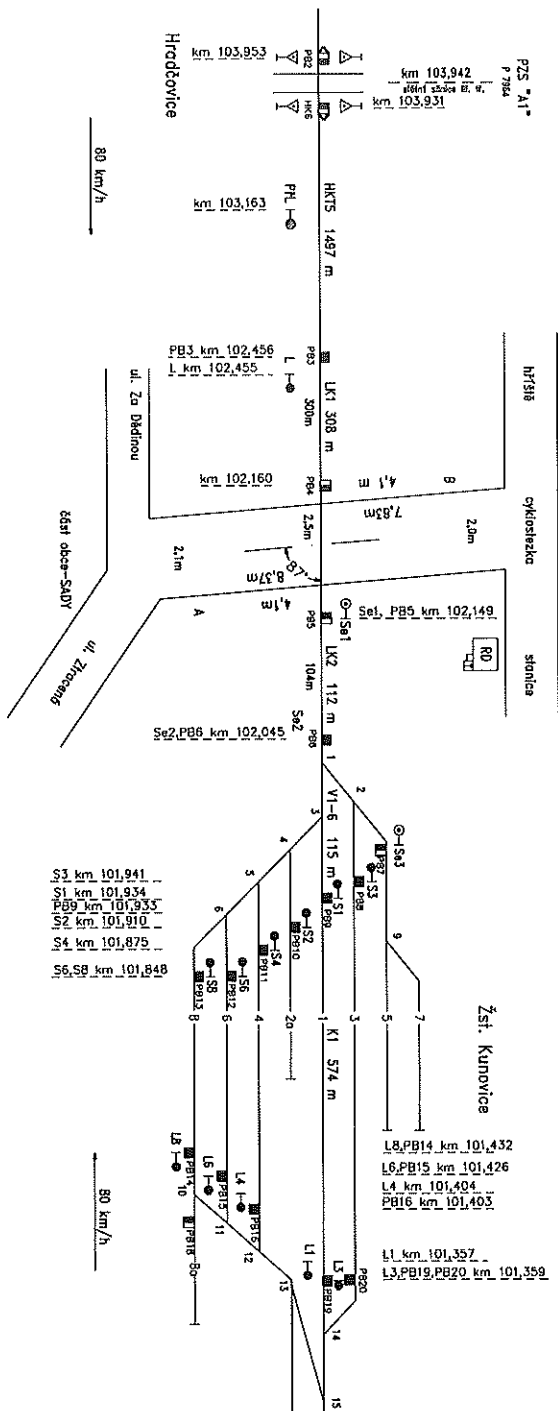
Kunovice

km 102,154

označen A2 (P 7963)

Pořádková délka přibližovacího úseku: 526 m
 Skutečná délka přibližovacího úseku: 1797 m
 Obvod je delší o: 1271 m
 Obvod je kratší o: 227 m

Nejvyšší tržebná rychlost 80 km/h
 Pořádková délka přibližovacího úseku: 526 m
 Skutečná délka přibližovacího úseku: 793 m
 Obvod je delší o: 267 m
 Obvod je kratší o: 308 m



Vypočtená přibližovací doba: 23,65 s
 Skutečná přibližovací doba: 80,87 s
 Skutečná doba odložení výstrahy: 57 s
 Připravená doba je delší o: 23,65 s
 Připravená doba je delší o: 13,46+10=23,46 s
 Připravená doba je delší o: 23,65 s
 Připravená doba je delší o: 13,46+10=23,46 s
 Připravená doba je delší o: 23,65 s
 Připravená doba je delší o: 13,46+10=23,46 s

Vypočtená přibližovací doba: 23,65 s
 Skutečná přibližovací doba: 35,68 s
 Skutečná doba odložení výstrahy: 12 s
 Připravená doba je delší o: 23,65 s
 Připravená doba je delší o: 9,81+14=23,81 s
 Připravená doba je delší o: 23,65 s
 Připravená doba je delší o: 9,81+14=23,81 s